



АДМИНИСТРАЦИЯ ГОРОДА ПЕРМИ
ДЕПАРТАМЕНТ ЗЕМЕЛЬНЫХ ОТНОШЕНИЙ

РЕШЕНИЕ

о размещении объектов № 1568 от 16.08.2019

г. Пермь, ул. Сибирская, 15

Департамент земельных отношений администрации города Перми в соответствии с пунктом 3 статьи 39.36 Земельного кодекса Российской Федерации, Положением о порядке и условиях размещения объектов на землях или земельных участках, находящихся в государственной или муниципальной собственности, на территории Пермского края без предоставления земельных участков и установления сервитутов, утвержденным постановлением Правительства Пермского края от 22.07.2015 № 478-п

разрешает ООО «Иннор» (ИНН 5902232746, ОГРН 1135902001443, место нахождения: 6140045, г. Пермь, ул. Монастырская, 61 оф.222)

размещение объекта: линия связи для подключения частной жилой застройки по ул. Фурманова, ул.Войкова в Мотовилихинском районе г.Перми

на землях: государственная собственность на которые не разграничена

на срок: бессрочно

местоположение: Пермский край, г. Пермь, Мотовилихинский район, ул. Фурманова, ул.Войкова

способ размещения объекта: наземный

Территория, согласно схеме, расположена в зонах с особым условием использования территорий: охранный зона объектов электросетевого хозяйства, охранный зона газораспределительных сетей, санитарно-защитная полоса 1-го водовода ЧОС ТК «Сети водоводов г.Перми» Мотовилихинский район; м-н Вышка 2, м-н Гарцы, м-н Запруд, м-н Висим, м-н Костарево, м-н Садовый (часть водовода), приаэродромная территория аэродрома аэропорта Большое Савино.

ООО «Иннор»:

1. Соблюдать порядок использования земельных участков, установленный постановлением Правительства Российской Федерации от 24.02.2009 № 160 «О порядке установления охранных зон объектов электросетевого хозяйства и особых условий использования земельных участков, расположенных в границах таких зон»;

2. Соблюдать правила охранных зон газопроводов, установленные постановлением Правительства Российской Федерации от 20 ноября

2000 г. № 878 «Об утверждении Правил охраны газораспределительных сетей»;

3. Соблюдать санитарные правила и нормативы, утвержденным постановлением Главного государственного врача РФ от 14.03.2002 № 10 «О введении в действие Санитарных правил и норм «Зоны санитарной охраны источников водоснабжения и водопроводов питьевого назначения. СанПиН 2.1.4.1110-02»;

4. Соблюдать правила охранных зон воздушного пространства, установленные постановлением Правительства Российской Федерации от 11.03.2010 № 138 «Об утверждении Федеральных правил использования воздушного пространства Российской Федерации»;

5. В соответствии с пунктом 7(2) Положения о порядке и условиях размещения объектов на землях или земельных участках, находящихся в государственной или муниципальной собственности, на территории Пермского края без предоставления земельных участков и установления сервитутов, утвержденного Постановлением Правительства Пермского края от 22.07.2015 № 478-п, представить в департамент земельных отношений администрации города Перми в течение 1 месяца с момента размещения объектов материалы контрольной геодезической съемки размещенных объектов на бумажном и электронном носителях на безвозмездной основе.

В соответствии со статьей 20¹ Закона Пермского края от 14.09.2011 № 805-ПК «О градостроительной деятельности в Пермском крае» ООО «Иннор»:

Не позднее чем за 10 рабочих дней до начала строительства и (или) реконструкции безвозмездно передает в департамент градостроительства и архитектуры администрации города Перми один экземпляр копий разделов проектной документации, предусмотренных пунктом 1 части 12 статьи 48 Градостроительного кодекса Российской Федерации;

В течение 10 рабочих дней после окончания работ по строительству, реконструкции безвозмездно передать в департамент градостроительства и архитектуры администрации города Перми схему, отображающую расположение объекта и сетей инженерно-технического обеспечения, подписанную застройщиком (техническим заказчиком), с приложением текстового и графического описания местоположения границ охранной и санитарно-защитной зоны, перечень координат характерных точек границ такой зоны.

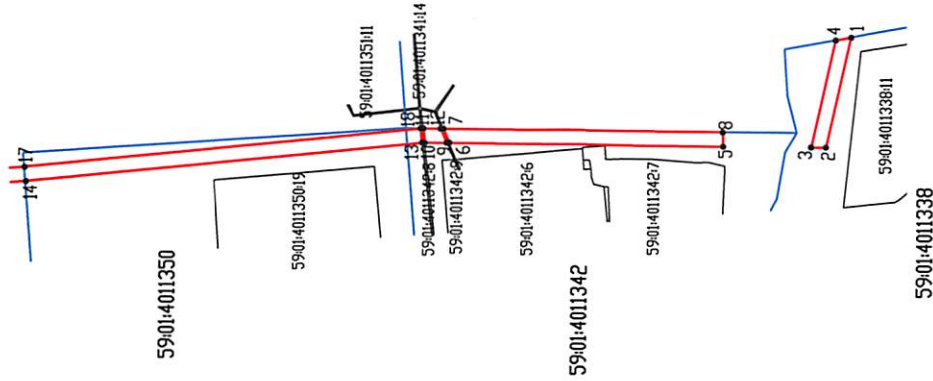
Приложение: схема предполагаемых к использованию земель или части земельного участка на 4 л. в 1 экз.

Начальник отдела предоставления земельных участков по работе с юридическими лицами



Н.М. Санникова

Схема предполагаемых к использованию земель или части земельного участка



Масштаб 1:2000

Условные обозначения:

- 59:01:4011350 — номер кадастрового квартала
- граница кадастрового квартала
- граница существующего земельного участка
- 59:01:4011350:19 — кадастровый номер земельного участка
- граница земель, предполагаемых к использованию
- 2 • — характерная точка границы, сведения о которой позволяют однозначно определить её положение на местности

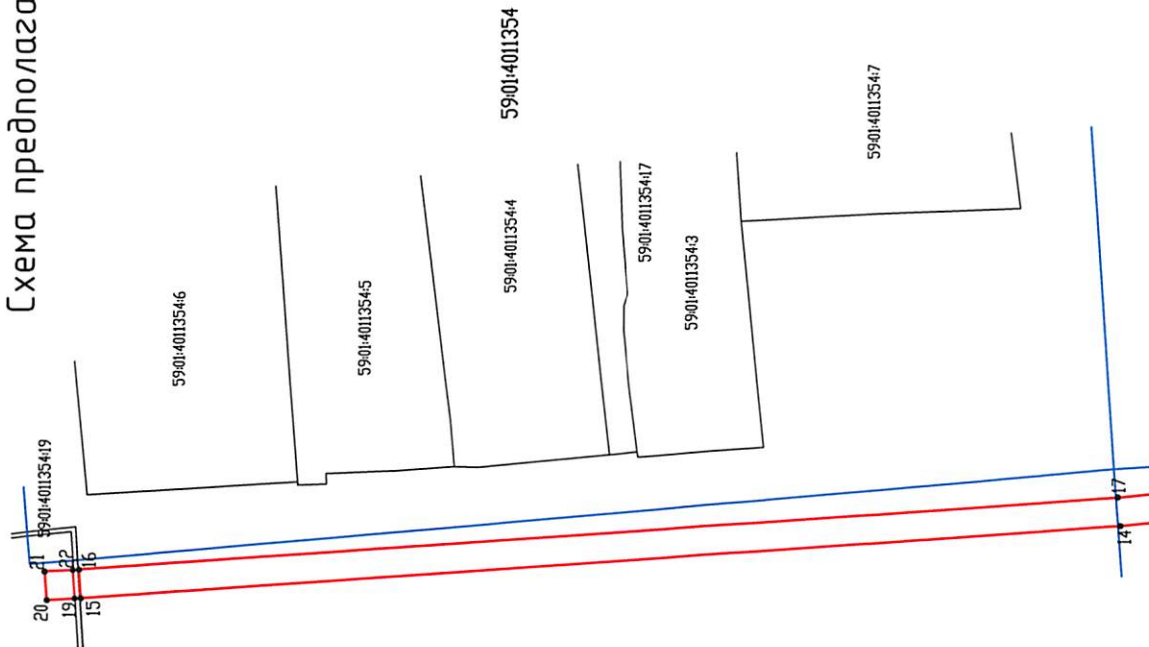
Объект: "Линия связи для подключения частной жилой застройки по ул. Фурманова, ул. Войкова в Мотовилихинском районе г.Перми".
 Местоположение: г.Пермь, Мотовилихинский район, ул. Фурманова, ул. Войкова.
 Категория земель: земли населённых пунктов.
 Площадь земель: 34,17,15 кв.м.

Описание границ смежных землепользователей:
 от 1 точки до 4 точки — муниципальные земли
 от 4 точки до 1 точки — муниципальные земли
 от 5 точки до 8 точки — муниципальные земли
 от 8 точки до 5 точки — муниципальные земли
 от 9 точки до 12 точки — муниципальные земли
 от 12 точки до 9 точки — муниципальные земли
 от 13 точки до 14 точки — муниципальные земли
 от 17 точки до 18 точки — муниципальные земли
 от 18 точки до 13 точки — муниципальные земли



(подпись, расшифровка подписи)
 М.П. (для юридических лиц)
 и индивидуальных предпринимателей

Схема предполагаемых к использованию земель или части земельного участка



Описание границ смежных землепользователей:
 от 14 точки до 17 точки – муниципальные земли
 от 19 точки до 22 точки – муниципальные земли
 от 22 точки до 19 точки – муниципальные земли

Масштаб 1:1000

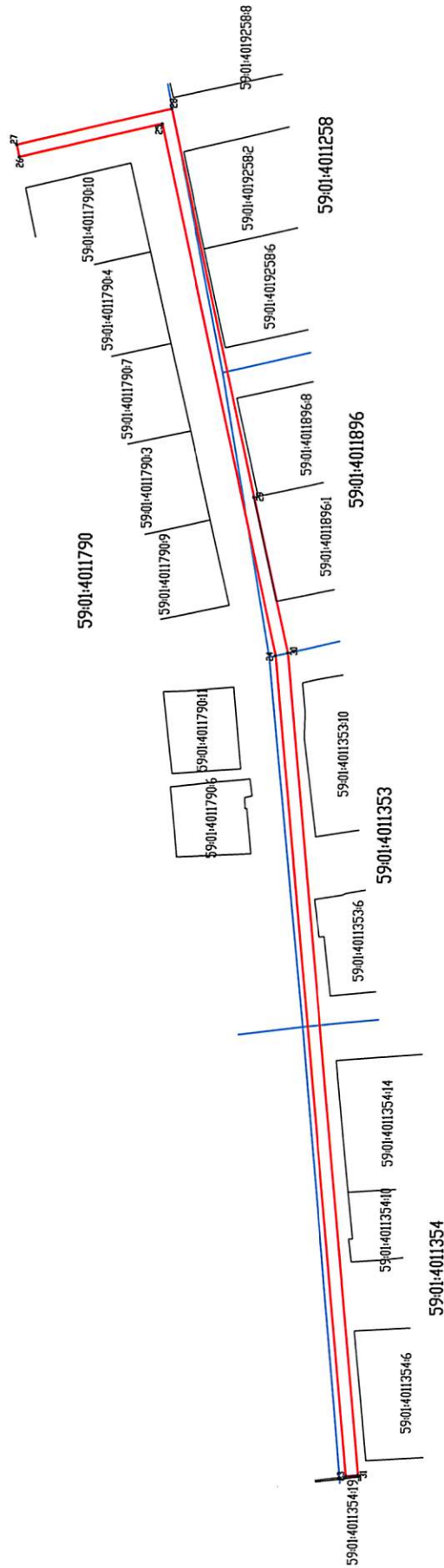
Условные обозначения:

- 59:01:421135:4 – номер кадастрового квартала
- граница кадастрового квартала
- граница существующего земельного участка
- 59:01:421135:3 – кадастровый номер земельного участка
- граница земель, предполагаемых к использованию
- характерная точка границы, сведения о которой позволяют однозначно определить её положение на местности

Лист 2



Схема предполагаемых к использованию земель или части земельного участка



Описание границ смежных землепользователей:

- от 23 точки до 31 точки – муниципальные земли
- от 31 точки до 23 точки – муниципальные земли

Масштаб 1:2000

Условные обозначения:

- 59:01:4011353 – номер кадастрового квартала
- граница кадастрового квартала
- граница существующего земельного участка
- кадастровый номер земельного участка
- граница земель, предполагаемых к использованию
- характерная точка границы, сведения о которой позволяют однозначно определить её положение на местности

2

Лист 3



ВЕРНО

Заявитель:

(подпись, расшифровка подписи)

М.П.

(для юридических лиц и индивидуальных предпринимателей)

Схема предполагаемых к использованию земель или части земельного участка

Каталог координат. Система координат МСК-59

№ точки границы	X	Y
1	521374.9500	2238080.6000
2	521381.7000	2238049.8500
3	521385.8000	2238049.8500
4	521379.2000	2238079.8000
5	521410.2500	2238049.8500
6	521486.2000	2238050.3500
7	521487.8500	2238054.2500
8	521410.4000	2238053.8500
9	521486.9500	2238050.3500
10	521493.0000	2238050.2500
11	521493.4000	2238054.2500
12	521488.6000	2238054.2500
13	521493.7500	2238050.3000
14	521603.5500	2238038.6500
15	521747.6500	2238027.3500
16	521747.9000	2238031.3500
17	521603.9500	2238042.6500
18	521494.1500	2238054.2500
19	521748.5500	2238027.3000
20	521752.4000	2238027.0500
21	521752.7000	2238031.0000
22	521748.8000	2238031.3000
23	521753.2000	2238036.9000
24	521777.0000	2238299.5000
25	521814.0500	2238468.7500
26	521859.6500	2238457.9000
27	521860.5000	2238461.8000
28	521811.0000	2238473.5500
29	521784.1500	2238349.9500
30	521773.1000	2238300.4000
31	521749.2000	2238037.3500



(подпись, расшифровка подписи)